

ANALYSE DES BASSINS DE SAINT-LAURENT - EST

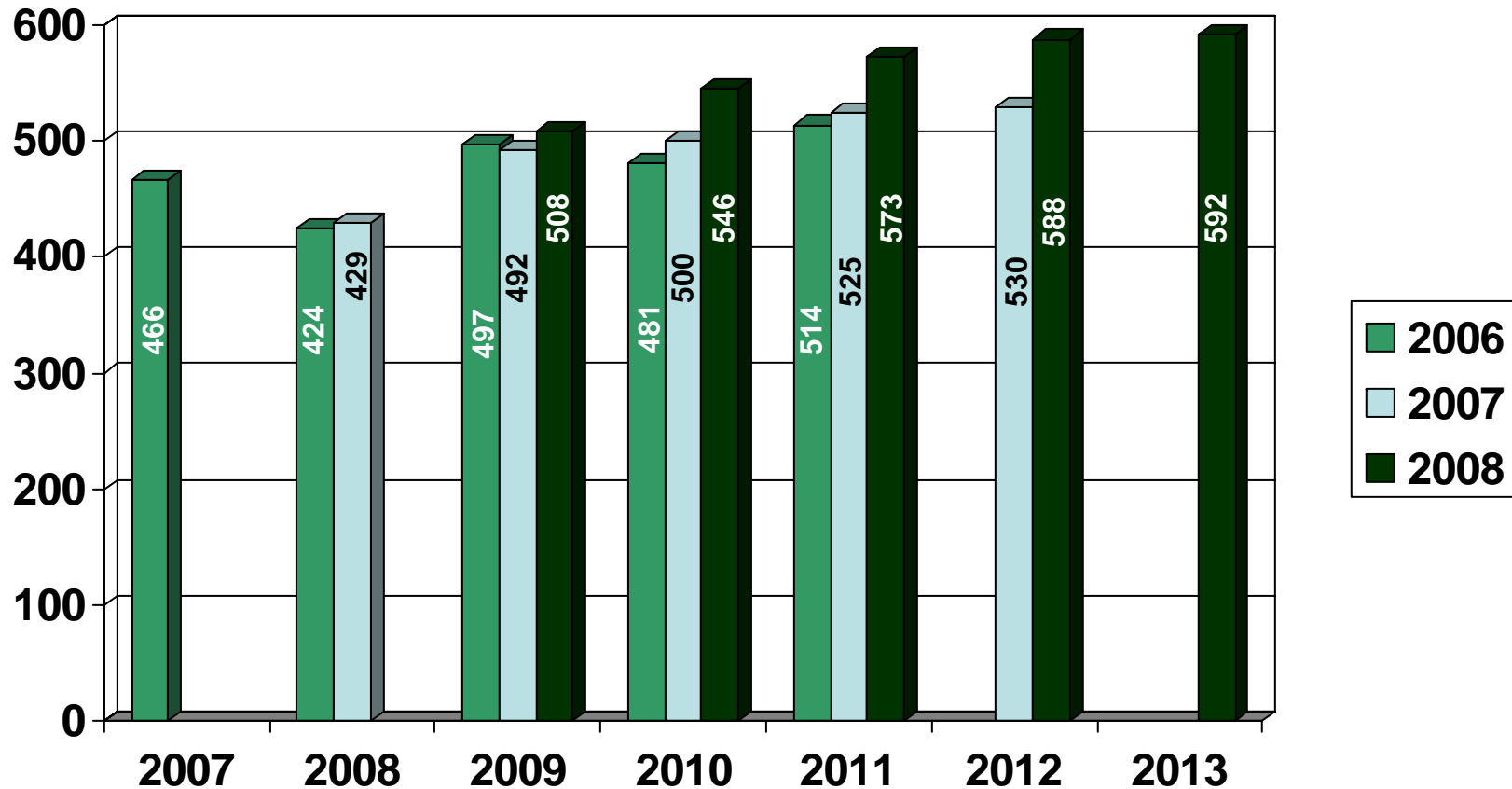


Préparé par :

***Service de la planification stratégique, de la
vérification interne et de l'organisation scolaire***

Prévisions du MÉLS au préscolaire 5 ans

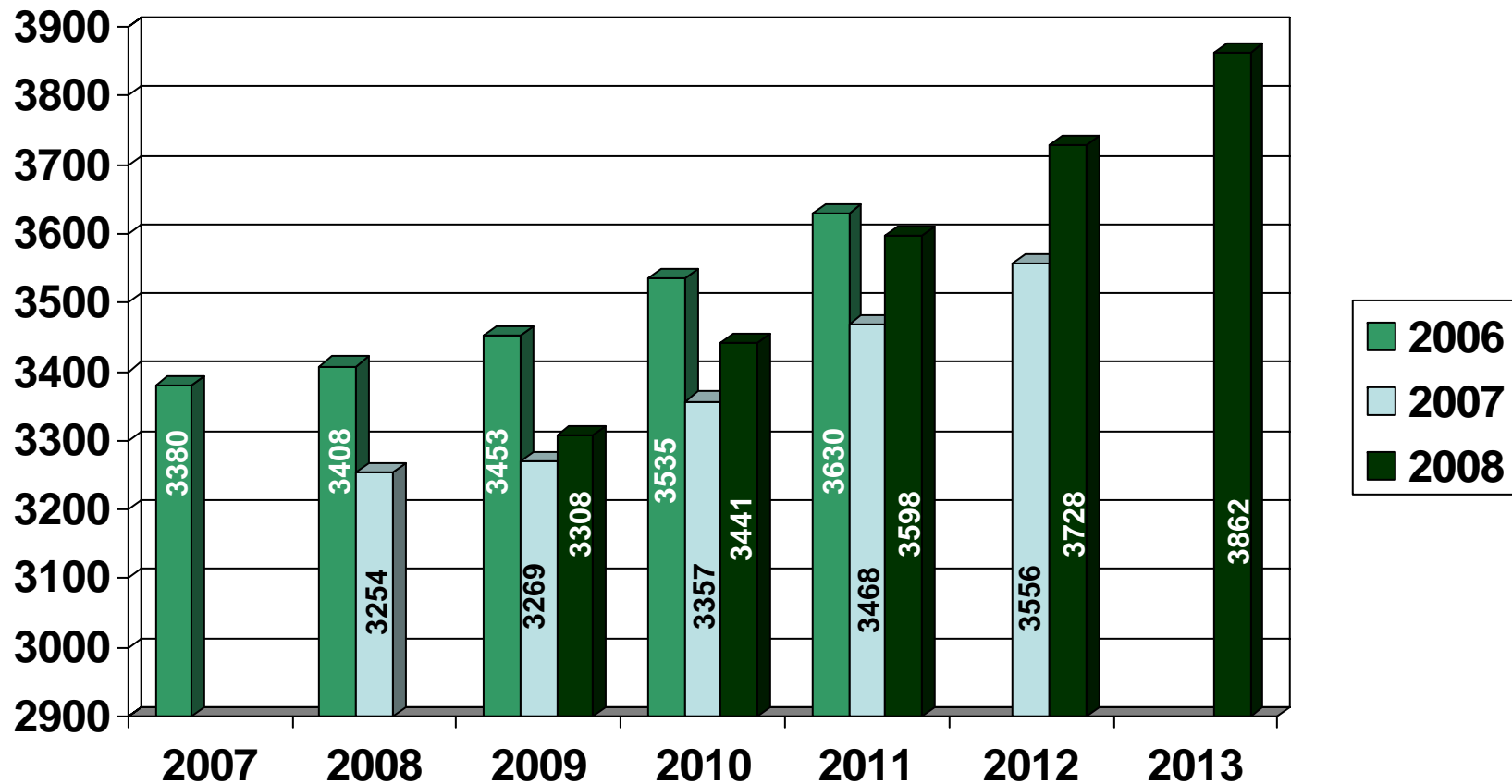
Saint-Laurent partie EST



Exclusion de la maternelle 4 ans

Prévisions du MÉLS

Saint-Laurent partie EST

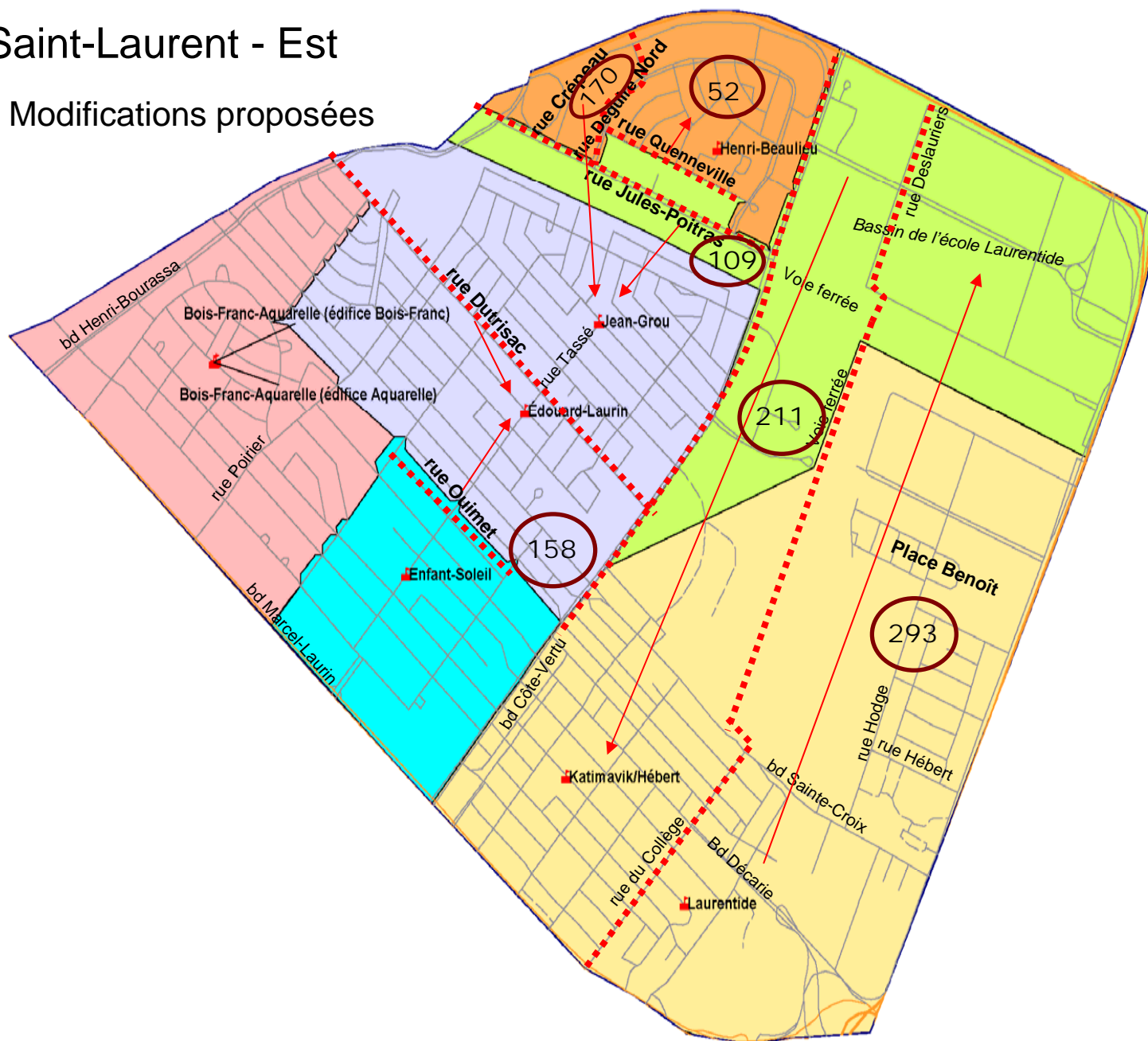


CRITÈRES

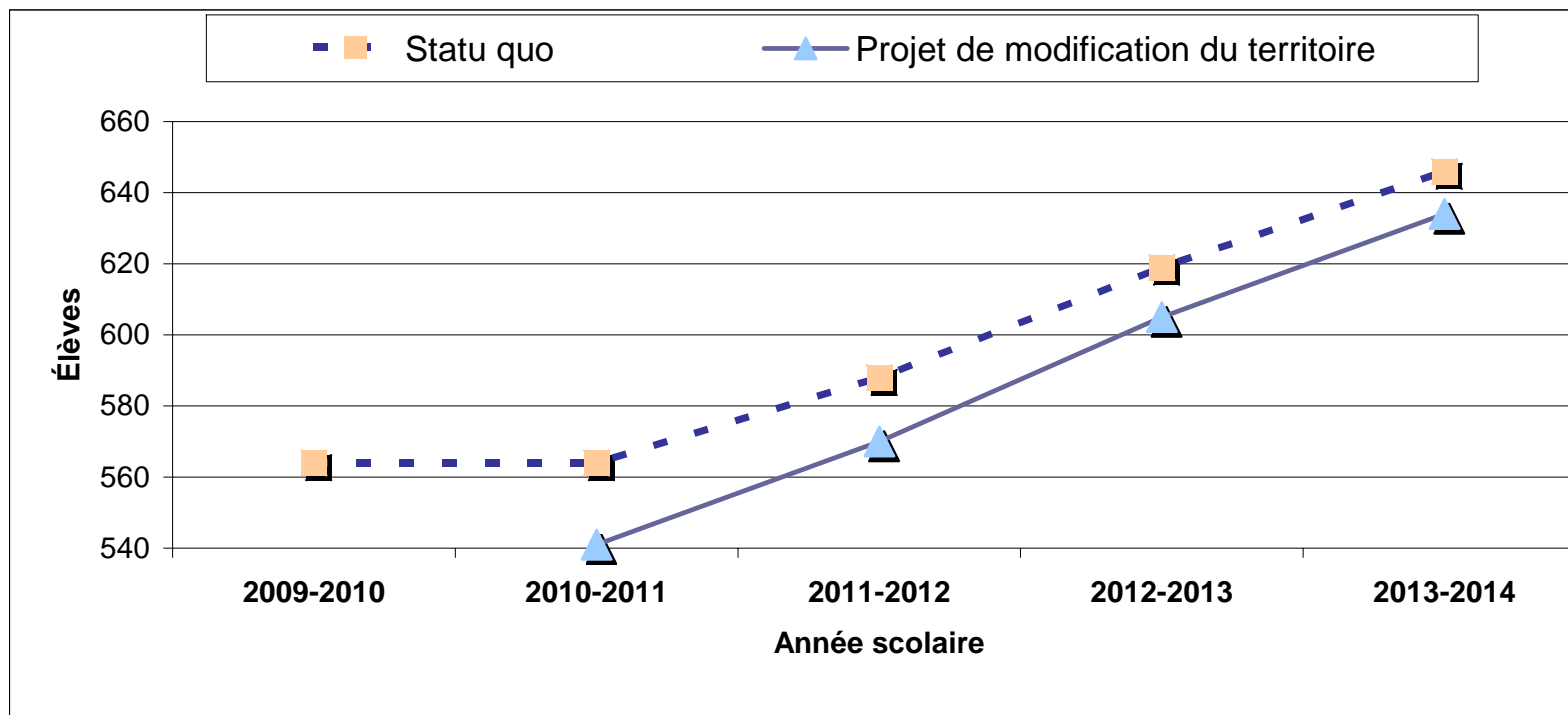
- 1) Répartir les clientèles selon la capacité d'accueil de l'école et la proximité (si possible);**
- 2) Appliquer les nouveaux ratios de formation de groupe;**
- 3) Accueillir les élèves d'accueil dans l'école de quartier.**

Saint-Laurent - Est

Modifications proposées



ENFANT-SOLEIL (secteur EST - 19)



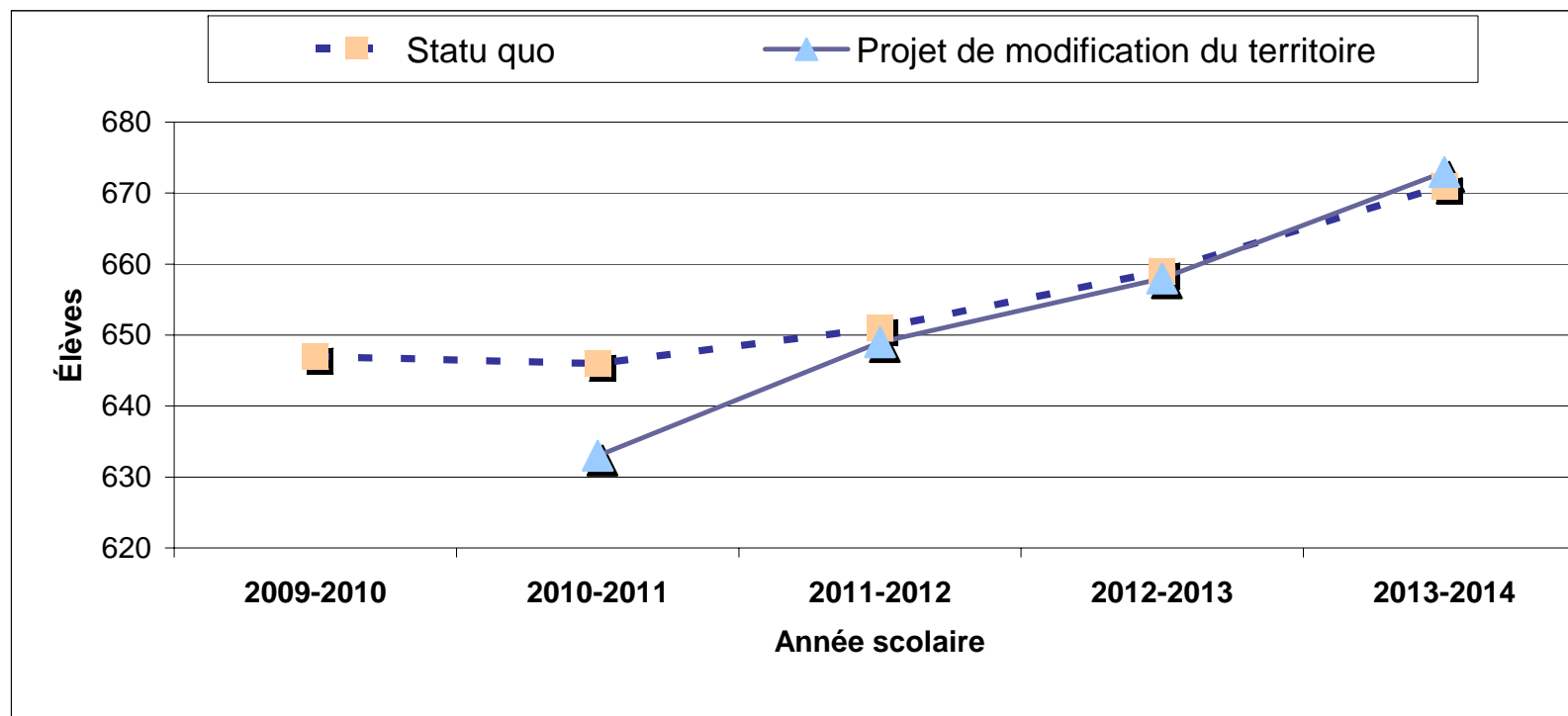
Année scolaire	Statu quo			Capacité d'accueil	Projet de modification du territoire			Année scolaire
	Élèves ⁽¹⁾	Locaux			Élèves ⁽²⁾	Locaux		
		occupés	disponibles			occupés	disponibles	
2009-2010	564	28	3	31	541	28	3	2009-2010
2010-2011	564	27	4		570	29	2	2010-2011
2011-2012	588	29	2		605	30	1	2011-2012
2012-2013	619	31	0		634	31	0	2012-2013
2013-2014	646	31	0					2013-2014

(1) Classes d'accueil (1) et HDAA (0) selon l'organisation actuelle de 2008-2009

Note : Ne tient pas compte des nouveaux ratios annoncés par la Ministre

(2) Classes d'accueil (3) selon le bassin et classes HDAA (0) selon l'organisation actuelle de 2008-2009

HENRI-BEAULIEU (secteur EST - 19)

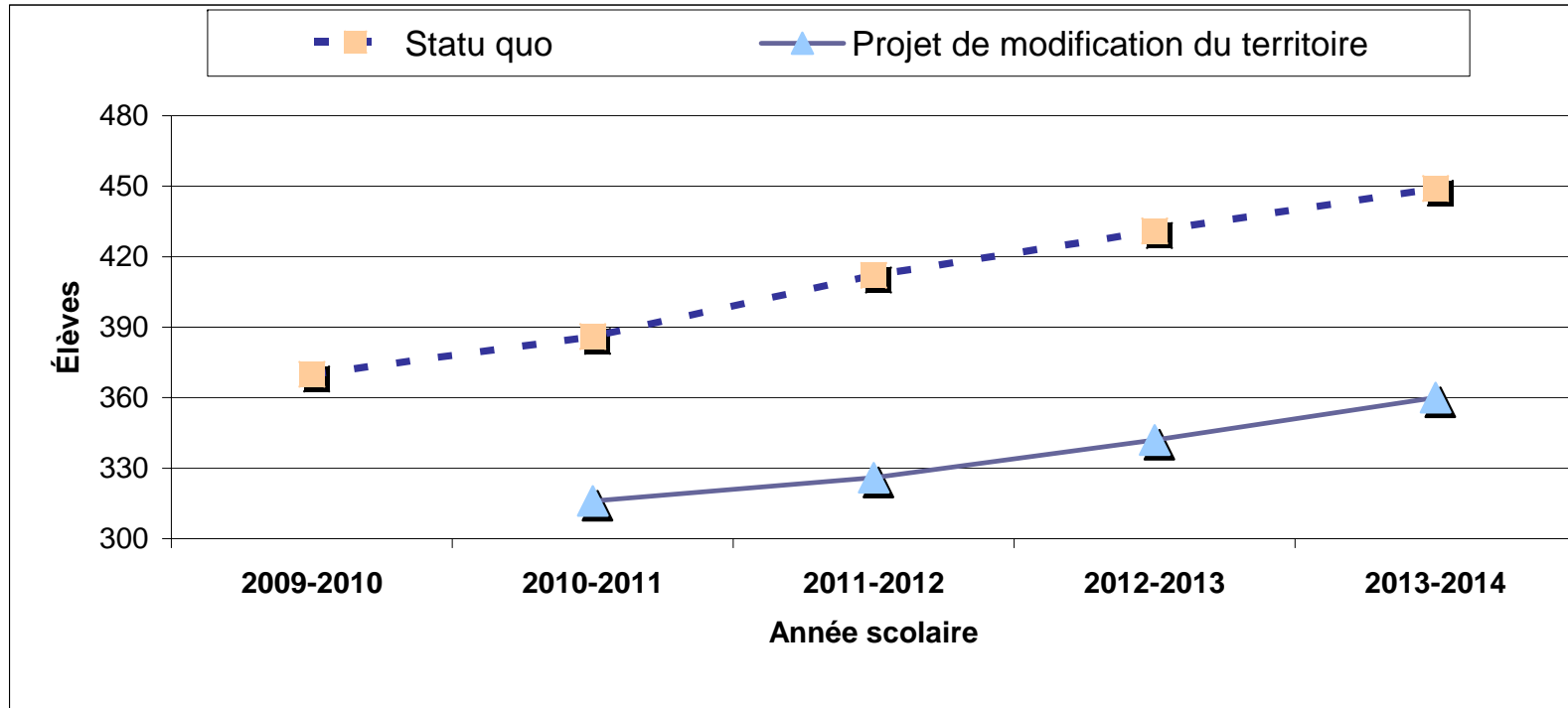


Année scolaire	Statu quo			Capacité d'accueil	Projet de modification du territoire			Année scolaire
	Élèves ⁽¹⁾	Locaux			Élèves ⁽²⁾	Locaux		
		occupés	disponibles			occupés	disponibles	
2009-2010	647	30	2	32	633	30	2	2009-2010
2010-2011	646	31	1		649	31	1	2010-2011
2011-2012	651	32	0		658	31	1	2011-2012
2012-2013	659	33	-1		673	33	-1	2012-2013
2013-2014	671	33	-1					2013-2014

(1) Classes d'accueil (2) et HDAA (0) selon l'organisation actuelle de 2008-2009
 Note : Ne tient pas compte des nouveaux ratios annoncés par la Ministre

(2) Classes d'accueil (2) selon le bassin et classes HDAA (0) selon l'organisation actuelle de 2008-2009

LAURENTIDE (secteur EST - 19)

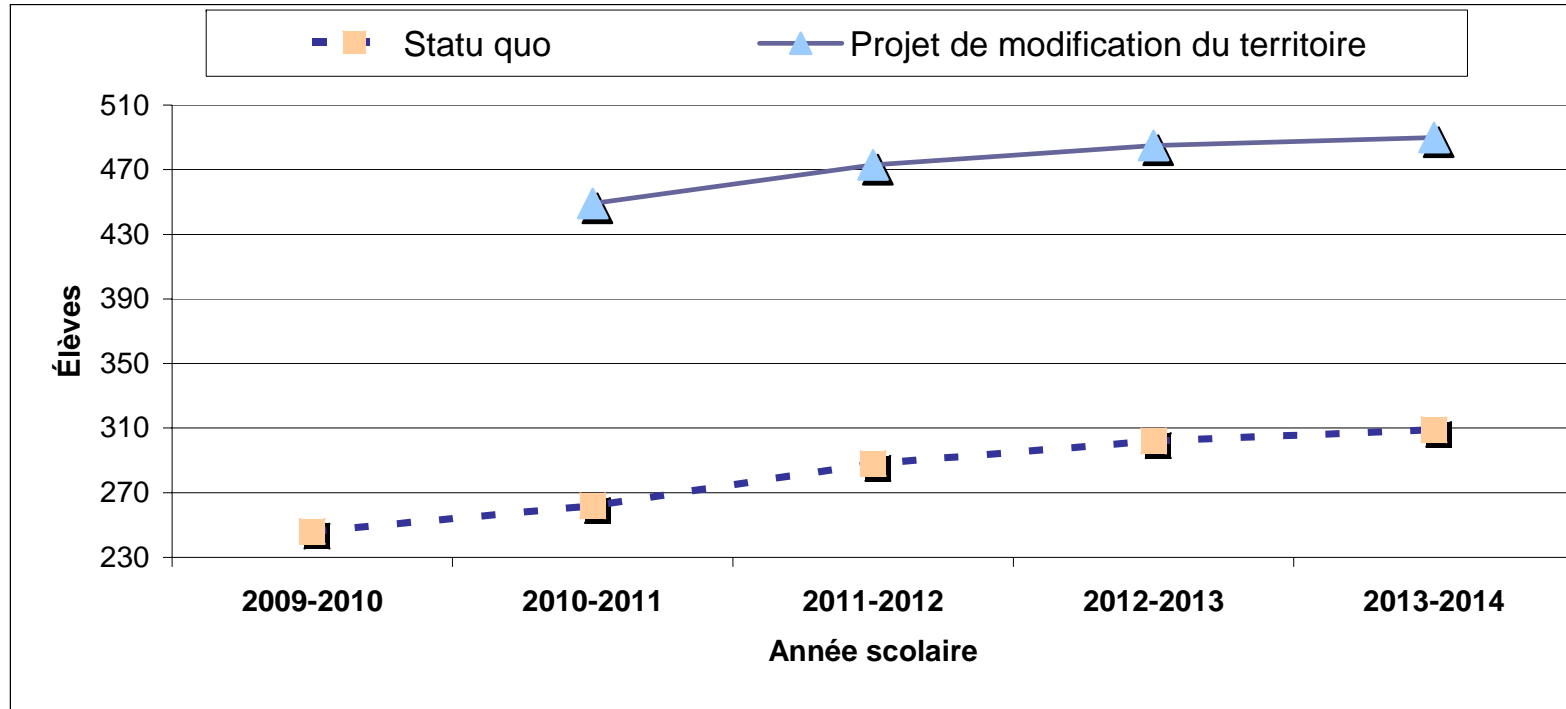


Année scolaire	Statu quo			Capacité d'accueil	Projet de modification du territoire			Année scolaire
	Élèves ⁽¹⁾	Locaux			Élèves ⁽²⁾	Locaux		
		occupés	disponibles			occupés	disponibles	
2009-2010	370	18	-2	16	316	16	0	2009-2010
2010-2011	386	19	-3		326	18	-2	2010-2011
2011-2012	412	21	-5		342	18	-2	2011-2012
2012-2013	431	21	-5		360	18	-2	2012-2013
2013-2014	449	22	-6					2013-2014

(1) Classes d'accueil (0) et HDAA (0) selon l'organisation actuelle de 2008-2009
 Note : Ne tient pas compte des nouveaux ratios annoncés par la Ministre

(2) Classes d'accueil (2) selon le bassin et classes HDAA (0) selon l'organisation actuelle de 2008-2009

ÉDOUARD-LAURIN (secteur EST - 19)



Année scolaire
2009-2010
2010-2011
2011-2012
2012-2013
2013-2014

Statu quo (partage de bassin avec Jean-Grou)		
Élèves ⁽¹⁾	Locaux	
	occupés	disponibles
246	14	-1
262	16	5
288	16	5
302	17	4
309	18	3

Capacité d'accueil
13
21

Ajout de 8 classes en 2010-2011

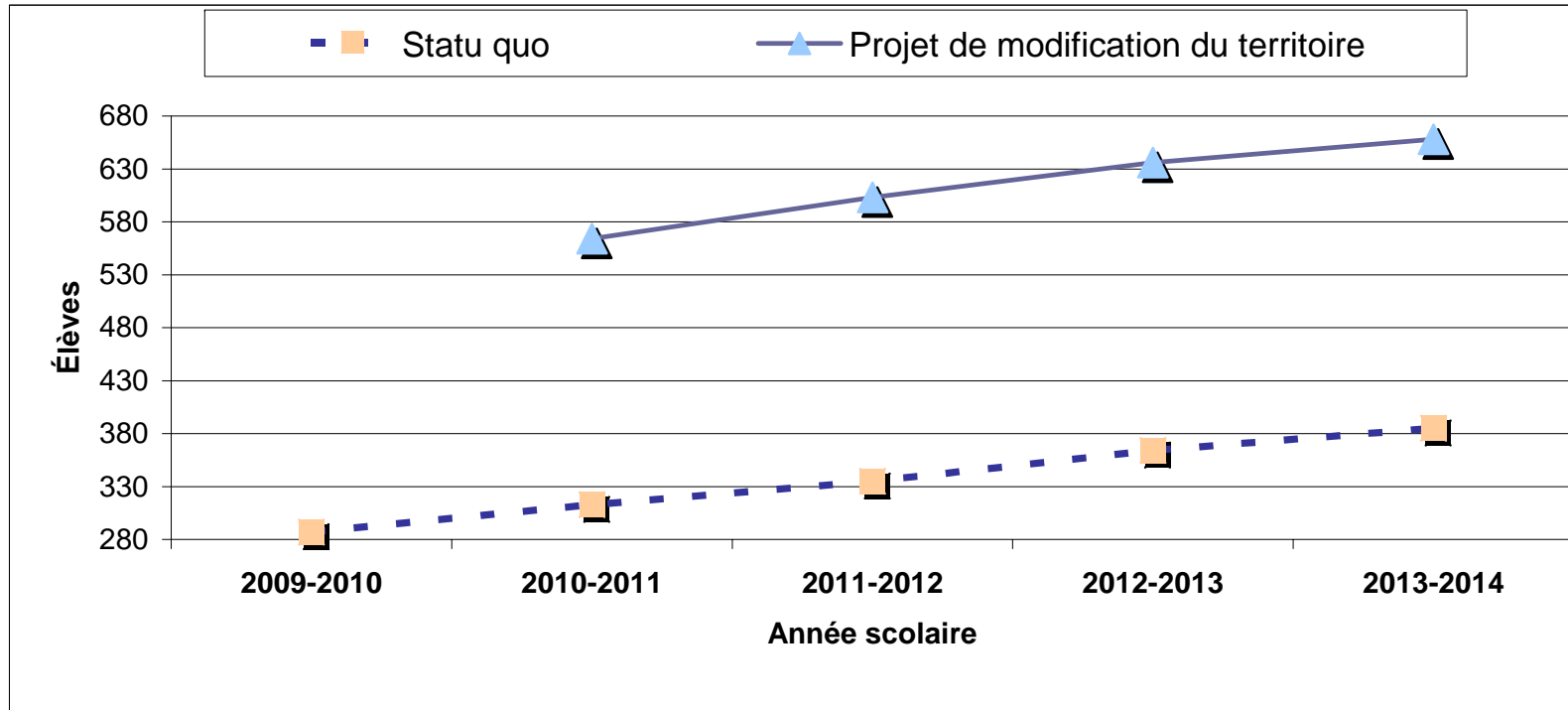
Projet de modification du territoire		
Élèves ⁽²⁾	Locaux	
	occupés	disponibles
449	24	-3
473	25	-4
485	26	-5
490	26	-5

Année scolaire
2009-2010
2010-2011
2011-2012
2012-2013
2013-2014

(1) Classes d'accueil (0) et HDAA (3) selon l'organisation actuelle de 2008-2009
 Note : Ne tient pas compte des nouveaux ratios annoncés par la Ministre

(2) Classes d'accueil (3) selon le bassin et classes HDAA (3) selon l'organisation actuelle de 2008-2009

JEAN-GROU (secteur EST - 19)



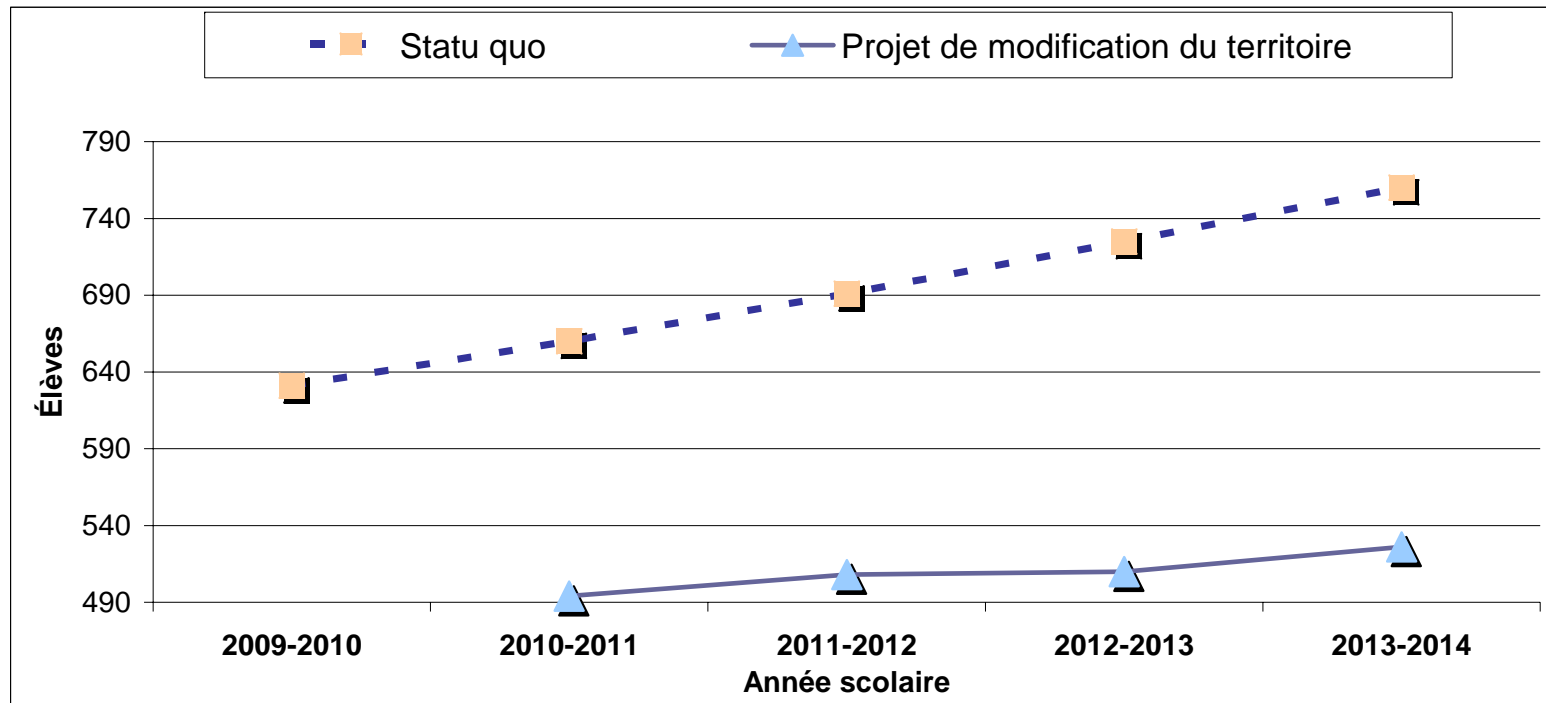
Année scolaire	Statu quo (partage de bassin avec Édouard-Laurin)			Capacité d'accueil	Ajout de 18 classes en 2010-2011 Projet de modification du territoire			Année scolaire
	Élèves ⁽¹⁾	Locaux			Élèves ⁽²⁾	Locaux		
		occupés	disponibles			occupés	disponibles	
2009-2010	287	14	-3	11				2009-2010
2010-2011	313	16	13		564	29	0	2010-2011
2011-2012	335	17	12	603	30	-1	2011-2012	
2012-2013	364	17	12	29	636	31	-2	2012-2013
2013-2014	385	18	11		658	32	-3	2013-2014

(1) Classes d'accueil (0) et HDAA (3) selon l'organisation actuelle de 2008-2009

Note : Ne tient pas compte des nouveaux ratios annoncés par la Ministre

(2) Classes d'accueil (1) selon le bassin et classes HDAA (3) selon l'organisation actuelle de 2008-2009

Katimavik-Hébert, édifices KATIMAVIK et HÉBERT (secteur EST - 19)



Année scolaire
2009-2010
2010-2011
2011-2012
2012-2013
2013-2014

Statu quo		
Élèves ⁽¹⁾	Locaux	
	occupés	disponibles
631	34	4
660	35	3
691	36	2
725	39	-1
760	40	-2

Capacité d'accueil
38

Projet de modification du territoire		
Élèves ⁽²⁾	Locaux	
	occupés	disponibles
494	28	10
508	28	10
510	28	10
526	29	9

Année scolaire
2009-2010
2010-2011
2011-2012
2012-2013
2013-2014

(1) Classes d'accueil (7) et HDAA (8) selon l'organisation actuelle de 2008-2009
 Note : Ne tient pas compte des nouveaux ratios annoncés par la Ministre

Katimavik (31)
 Hébert (7)

(2) Classes d'accueil (1) selon le bassin et classes HDAA (8) selon l'organisation actuelle de 2008-2009

SCÉNARIO PRÉSENTÉ – ÉCOLES PRIMAIRES DE SAINT-LAURENT

Résumé de situation

Ajout de 18 locaux à J.-Grou et de 8 locaux à E.-Laurin en 2010-2011

ÉCOLE	2010-2011					Capacité d'accueil	2013-2014						
	Régulier	Accueil (1)	EHDA (2)	Total			Locaux libres	Régulier	Accueil (1)	EHDA (2)	Total		Locaux libres
EST	groupes	groupes	groupes	élèves	groupes		groupes	groupes	groupes	élèves	groupes		
Édouard-Laurin	18	3	3	449	24	21	-3	20	3	3	490	26	-5
Jean-Grou	25	1	3	564	29	29	0	28	1	3	658	32	-3
Enfant-Soleil	25	3		541	28	31	3	28	3		634	31	0
Henri-Beaulieu	28	2		633	30	32	2	31	2		673	33	-1
Katimavik-Hébert	18	2	8	494	28	38	10	19	2	8	526	29	9
Laurentide	14	2		316	16	16	0	16	2		360	18	-2
Locaux libres	128	13	14	2997	155	167	12	142	13	14	3341	169	-2

(1) Les groupes d'accueil sont répartis selon les bassins proposés.

(2) Les groupes HDAA sont répartis selon l'organisation actuelle.

Merci